

Kapelln



**Cesta zážitkov
do stredy Dolného Rakúska**



**Ein Projekt
der LEADER Region
Donauland-Traisental-
Tullnerfeld**

**Ing. Franz Mitterhofer
Leadermanagement
Donauland-Traisental-Tullnerfeld**

Fuhrmannsgasse 3-7, 3100 St. Pölten
M: +43 676 300 10 25, leader@kwi.at, www.donauland-traisental-tullnerfeld.at


Mit Unterstützung von Bund, Land und Europäischer Union



Europäischer Landwirtschaftsfonds
für die Entwicklung des ländlichen
Raums: Hier investiert Europa in
die ländlichen Gebiete



Programmmanagement by



Cesta zážitkov do stredú Dolného Rakúska v obci Kapelln



- **Predstavenie**
- **Hľadanie tém**
- **Kritériá kvality pre tematické cesty**
- **Východiskový stav v obci Kapelln – geografický stred**
- **Plánovanie a realizácia**
- **Odporúčania**



Europäischer Landwirtschaftsfonds für die Entwicklung des ländlichen Raums: Hier investiert Europa in die ländlichen Gebiete

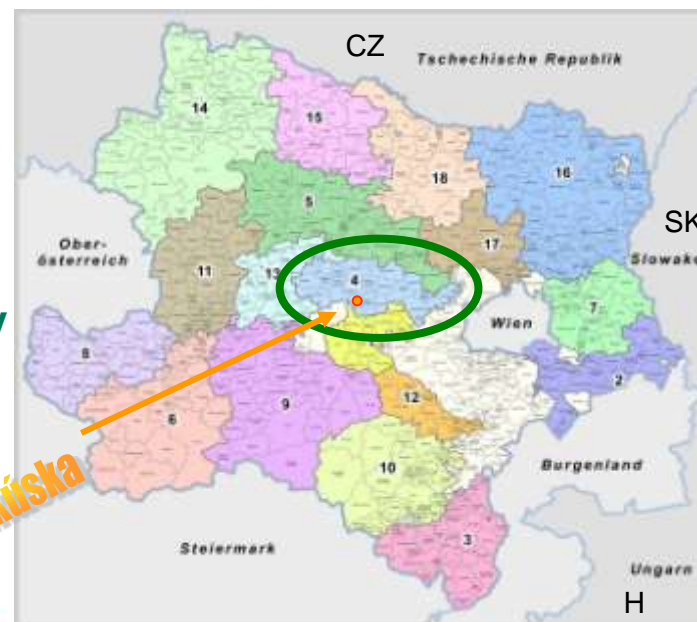


Predstavenie regiónu LEADER Donauland-Traisental-Tullnerfeld a geografického stredu Dolného Rakúska – obce Kapeln



Oblasti činnosti:

- Poľnohospodárstvo a lesné hospodárstvo, Vinohradníctvo
- Hospodárstvo, Podnikanie
- Turizmus a Kultúra
- Energetika, Ekológia, Ochrana prostredia a prírody
- Vzdelávanie a spolupráca



Stred
Dolného Rakúska



Europäischer Landwirtschaftsfonds
für die Entwicklung des ländlichen
Raums: Hier investiert Europa in
die ländlichen Gebiete



- **Vybavenie / Cieľové publikum:**
 - turisticky alebo orientácia na voľný čas?
- **Charakteristika jedinečnosti:**
 - mohla by sa táto téma realizovať aj na iných miestach?
 - Sebareflexia: Cestoval by som asi 50 km ďaleko, aby som si pozrel práve túto tému?
 - má táto téma potenciál, pritiahnúť do regiónu aspoň 5.000 až 10.000 osôb ročne?
- **Regionálni partneri projektu:**
 - Môžu z toho profitovať gastronomické zariadenia, hospodárstvo, poľnohospodárstvo a pod.?
 - Prínos pre regionálny rozvoj?



- **Koncepcia cez externých odborníkov/poradcov cestovného ruchu**
- **Sprístupnenie / Príjazdová zóna:**
 - Príjazd, parkovacie miesta, vybavenie infraštruktúry
- **Trasy:**
 - Minimálna dĺžka: cca. 4 - 8 km, / 2 - 3 hodín
 - Inscenácia, poradie zastávok / hlavné atraktivity
 - Označenie / informačné tabule / informácie
- **Atraktivita cesty:**
 - Dizajn, údržba, usporiadanie v priestore, vhodná pre skupiny
- **Sprievodný a doplnkový materiál:**
 - Produkty, Web, letáky, mapka pokladov...
- **Organizačná forma a štruktúra:**
 - Model vybudovania a prevádzky
 - Partnerské podniky, spolupráca, nasadenie spolupracovníkov
 - Záruka kvality a budovanie vzťahov so zákazníkmi (starostlivosť)
 - Rozpočet marketingu pre fungovanie prevádzky

Východiskový stav

Stred Dolného Rakúska



- **1993: Geografický stred** z 18.000 hraničných bodov, vyhládaný prostredníctvom dvoch rozdielnych spôsobov a označený v obci Kapelln ako „pozorovateľňa/strážna veža **Max Schubert Warte**“.
- Geograficky výhodná poloha s dobrým výhľadom
- **žiadne peniaze** a žiadny priestor na zatraktívnenie k dispozícii
- **2004:** založil sa **team**, ktorý z tejto jedinečnej pozície chcel niečo vytvoriť



Europäischer Landwirtschaftsfonds
für die Entwicklung des ländlichen
Raums: Hier investiert Europa in
die ländlichen Gebiete



■ Brainstorming orientovaný na „zázrak“:

- Získať dostatok peňazí
- Získať dostatok priestoru
- Čo sa z toho dá urobiť?

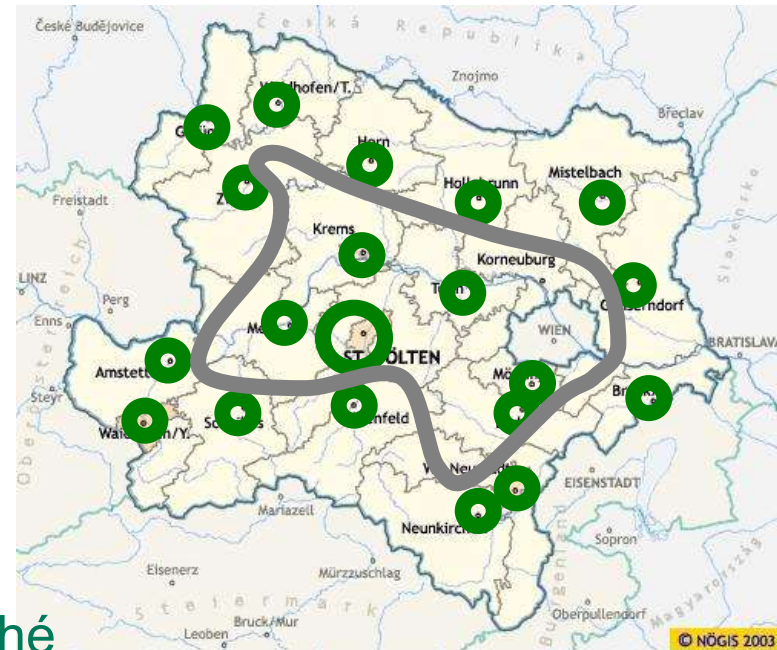
■ Nápad: „Mapa Dolného Rakúska, ktorá sa dá prejsť“:

- Dolné Rakúsko zmenšené na plochu 100 * 100 m

■ Nevýhoda:

- Vybudovanie a udržovanie veľmi drahé
- Otázne či sa investícia oplatí

➔ **2006:** Odborník na turizmus bol poverený prieskumom projektovej myšlienky!



Konzepcia odborníka turizmu:

- 6 km okružná pešia trasa z centra obce Kapelln k geografickému stredu a späť
- Interaktívne zastávky, kde sa hravou formou môžu doplniť vedomosti o Dolnom Rakúsku
- Osobitosť pre deti:
Mapka pokladov so súťažou





Zastávky tematickej cesty:

- Povesti z Dolného Rakúska
- Stopy minulosti
- Rekordy
- Nárečia
- Zvyky
- Hory
- Kláštory
- Významné osobnosti
- Vône
- Spievajúce lavičky
- Okresy
- Dunaj



Europäischer Landwirtschaftsfonds
für die Entwicklung des ländlichen
Raums: Hier investiert Europa in
die ländlichen Gebiete



Story mapky pokladov:

- „slávny, 96-ročný reportér „**Sir Charles**“ z Anglicka bol na návšteve Dolného Rakúska a veľa fotografoval.
- Keďže si už nepamätá, kde ktorú fotografiu urobil, majú mladí návštevníci namiesto neho ešte raz absolvovať cestu a správne priradiť fotografie! .



Otvorenie 2008:

- „**Sir Charles**“ bol prítomný pri otvorení!
- Jedná sa o skutočného 96 ročného Karla Hufnagla, ktorý vyše 80 Jahre rokov sa venoval reportážam a fotografovaniu pre médiá



Europäischer Landwirtschaftsfonds für die Entwicklung des ländlichen Raums: Hier investiert Europa in die ländlichen Gebiete



Služby okolo geografického stredu



■ Propagácia stredu Dolného Rakúska

- Informačný leták k tematickej ceste
- Mapka pokladov pre jednotlivcov a skupiny
- www.mittelpunkt-noe.at

■ Obec geografického stredu

- Chatka „Ha(a)sen-Hütte“ pri geografickom strede prevádzkovaná rodinou Haas
- Beh geografického stredu
- Víno geografického stredu
- Veľa podujatí priam pri geograf. strede



Europäischer Landwirtschaftsfonds für die Entwicklung des ländlichen Raums: Hier investiert Europa in die ländlichen Gebiete



landwirtschaftsministerium.at

Kritériá udržateľného úspechu pre tematické cesty:

- Pri hľadaní tém brať ohľad na **charakter jedinečnosti**
- Vhodná pre **deti/rodiny aj pre skupiny**
- **regionálny partner** v gastronómii, hospodárstve, poľnohospodárstve...
- Zabezpečený rozpočet pre **Marketing a propagáciu** na 3 – 5 rokov po otvorení
- Team, ktorý sa venuje **bežnej prevádzke** (bezplatne, čestná funkcia)
- **Obsluha/údržba** zastávok tematickej cesty
- zmluvne zabezpečená pravidelná **starostlivosť o údržbu** cesty
- Vysporiadené **vlastnícke práva**, keď cesta vedie cez súkromný pozemok
- **Zabezpečenie** udržateľnosti tematickej cesty
- **Obec / Región sa stotožňuje s témou** cesty a vybuduje na nej sieť služieb
- Využívanie **prostriedkov podpory**
- **Sprevádzanie** na tematickej ceste



Predpoklad úspechu tematickej cesty



Europäischer Landwirtschaftsfonds
für die Entwicklung des ländlichen
Raums: Hier investiert Europa in
die ländlichen Gebiete



landwirtschaftsministerium.at

